

**UCHWAŁA Nr XXI .2025  
RADY GMINY ZŁOTÓW  
z dnia 27 listopada 2025 r.**

**w sprawie nadania nazw ulic położonych w miejscowości Nowa Święta**

Na podstawie art. 18 ust. 2 pkt 13 ustawy z dnia 8 marca 1990 r. o samorządzie gminnym (Dz. U. 2025 r. poz. 1153), **uchwała się, co następuje:**

§ 1. Ulicy, stanowiącej drogę gminną, którą stanowią działki ewidencyjne o nr 98 i 158/3, położonej w obrębie ewidencyjnym Nowa Święta, nadać nazwę: **Boczna**.

§ 2. Położenie i przebieg ulicy, o której mowa w §1 zostało przedstawione w załączniku nr 1 do niniejszej uchwały.

§ 3. Ulicy, stanowiącej drogę gminną, którą stanowi działka ewidencyjna o nr 64, położonej w obrębie ewidencyjnym Nowa Święta, nadać nazwę: **Kolejowa**.

§ 4. Położenie i przebieg ulicy, o której mowa w §3 zostało przedstawione w załączniku nr 2 do niniejszej uchwały.

§ 5. Ulicy, stanowiącej drogę gminną, którą stanowi działka ewidencyjna o nr 128/7, położonej w obrębie ewidencyjnym Nowa Święta, nadać nazwę: **Pod Lasem**.

§ 6. Położenie i przebieg ulicy, o której mowa w §5 zostało przedstawione w załączniku nr 3 do niniejszej uchwały.

§ 7. Ulicy, stanowiącej drogę powiatową, którą stanowią działki ewidencyjne o nr 158/2 i 119, położonej w obrębie ewidencyjnym Nowa Święta, nadać nazwę: **Wiejska**.

§ 8. Położenie i przebieg ulicy, o której mowa w §7 zostało przedstawione w załączniku nr 4 do niniejszej uchwały.

§ 9. Ulicy, stanowiącej drogę powiatową, którą stanowi działka ewidencyjna o nr 190/1, położonej w obrębie ewidencyjnym Nowa Święta, nadać nazwę: **Klonowa**.

§ 10. Położenie i przebieg ulicy, o której mowa w §9 zostało przedstawione w załączniku nr 5 do niniejszej uchwały.

§ 11. Ulicy, stanowiącej drogę gminną, którą stanowią działki ewidencyjne o nr 47/1 i 47/2, położonej w obrębie ewidencyjnym Nowa Święta, nadać nazwę: **Wiśniowa**.

§ 12. Położenie i przebieg ulicy, o której mowa w §11 zostało przedstawione w załączniku nr 6 do niniejszej uchwały.

§ 13. Ulicy, stanowiącej drogę gminną, którą stanowią działki ewidencyjne o nr 118/13 i 121, położonej w obrębie ewidencyjnym Nowa Święta, nadać nazwę: **Ptasiego Śpiewu**.

§ 14. Położenie i przebieg ulicy, o której mowa w §13 zostało przedstawione w załączniku nr 7 do niniejszej uchwały.

§ 15. Ulicy, stanowiącej drogę gminną, którą stanowi działka ewidencyjna o nr 131, położonej w obrębie ewidencyjnym Nowa Święta, nadać nazwę: **Świerkowa**.

§ 16. Położenie i przebieg ulicy, o której mowa w §15 zostało przedstawione w załączniku nr 8 do niniejszej uchwały.

§ 17. Ulicy, stanowiącej drogę gminną, którą stanowi działka ewidencyjna o nr 259/1, położonej w obrębie ewidencyjnym Nowa Święta, nadać nazwę: **Sosnowa**.

§ 18. Położenie i przebieg ulicy, o której mowa w §17 zostało przedstawione w załączniku nr 9 do niniejszej uchwały.

§ 19. Ulicy, stanowiącej drogę gminną, którą stanowi działka ewidencyjna o nr 236, położonej w obrębie ewidencyjnym Nowa Święta, nadać nazwę: **Polna**.

§ 20. Położenie i przebieg ulicy, o której mowa w §19 zostało przedstawione w załączniku nr 10 do niniejszej uchwały.

§ 21. Ulicy, stanowiącej drogę gminną, którą stanowi działka ewidencyjna o nr 50, położonej w obrębie ewidencyjnym Nowa Święta, nadać nazwę: **Pogodna**.

§ 22. Położenie i przebieg ulicy, o której mowa w §21 zostało przedstawione w załączniku nr 11 do niniejszej uchwały.

§ 23. Ulicy, stanowiącej drogę gminną, którą stanowi działka ewidencyjna o nr 132, położonej w obrębie ewidencyjnym Nowa Święta, nadać nazwę: **Leśna**.

§ 24. Położenie i przebieg ulicy, o której mowa w §23 zostało przedstawione w załączniku nr 12 do niniejszej uchwały.

§ 25. Ulicy, stanowiącej drogę gminną, którą stanowią działki ewidencyjne o nr 167/1 i 167/2, położonej w obrębie ewidencyjnym Nowa Święta, nadać nazwę: **Cicha**.

§ 26. Położenie i przebieg ulicy, o której mowa w §25 zostało przedstawione w załączniku nr 13 do niniejszej uchwały.

§ 27. Ulicy, stanowiącej drogę gminną, którą stanowią działki ewidencyjne o nr 265/1, 265, 284/1, 284/2, 246 i 246/1 oraz w części działek ewidencyjnych o nr 275, 237/1 i 237, położonej w obrębie ewidencyjnym Nowa Święta, nadać nazwę: **Słoneczna**.

§ 28. Położenie i przebieg ulicy, o której mowa w §27 zostało przedstawione w załączniku nr 14 do niniejszej uchwały.

§ 29. Wykonanie uchwały powierza się Wójtowi Gminy Złotów.

§ 30. Uchwała wchodzi w życie po upływie 14 dni od dnia jej ogłoszenia w Dzienniku Urzędowym Województwa Wielkopolskiego.



położenie ulicy zaznaczono na mapie kolorem pomarańczowym



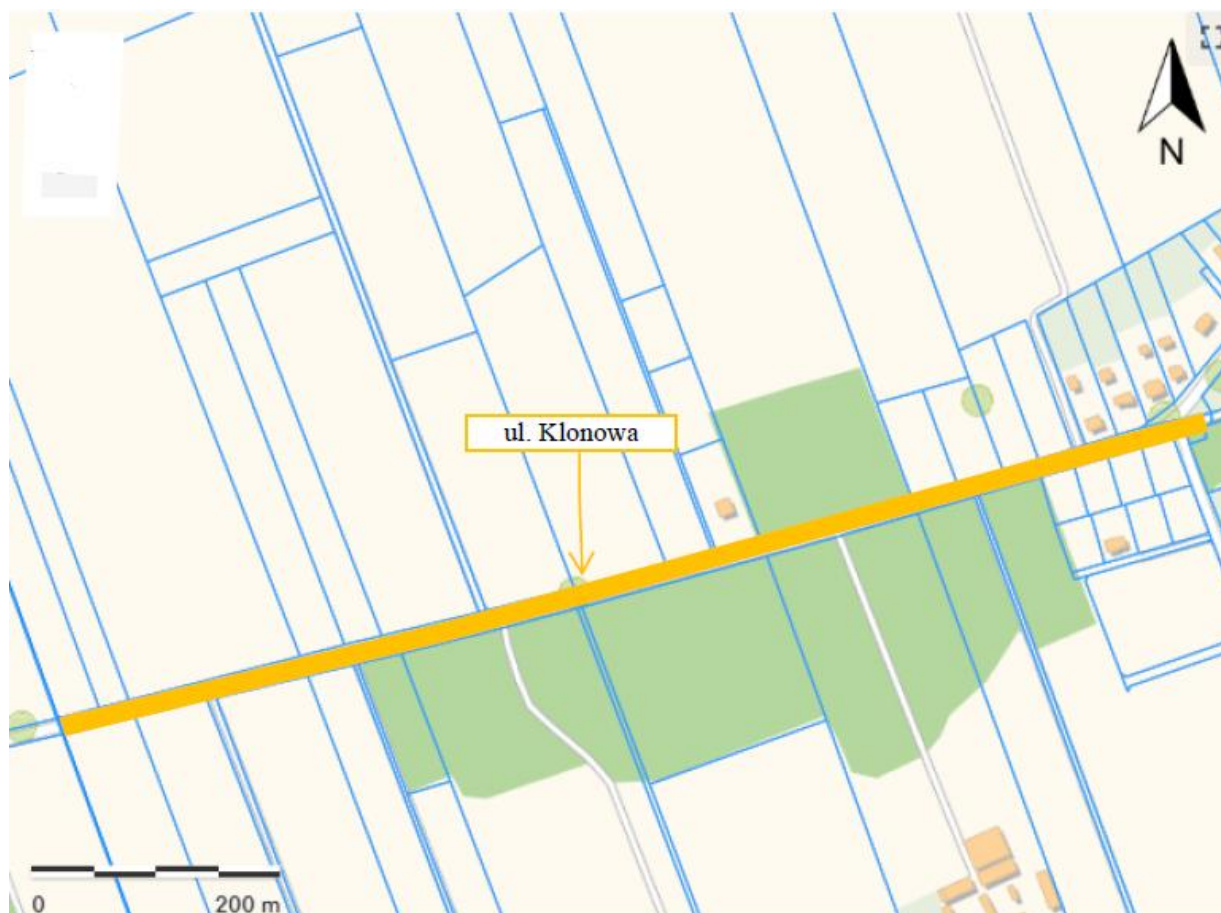
położenie ulicy zaznaczono na mapie kolorem pomarańczowym



położenie ulicy zaznaczono na mapie kolorem pomarańczowym



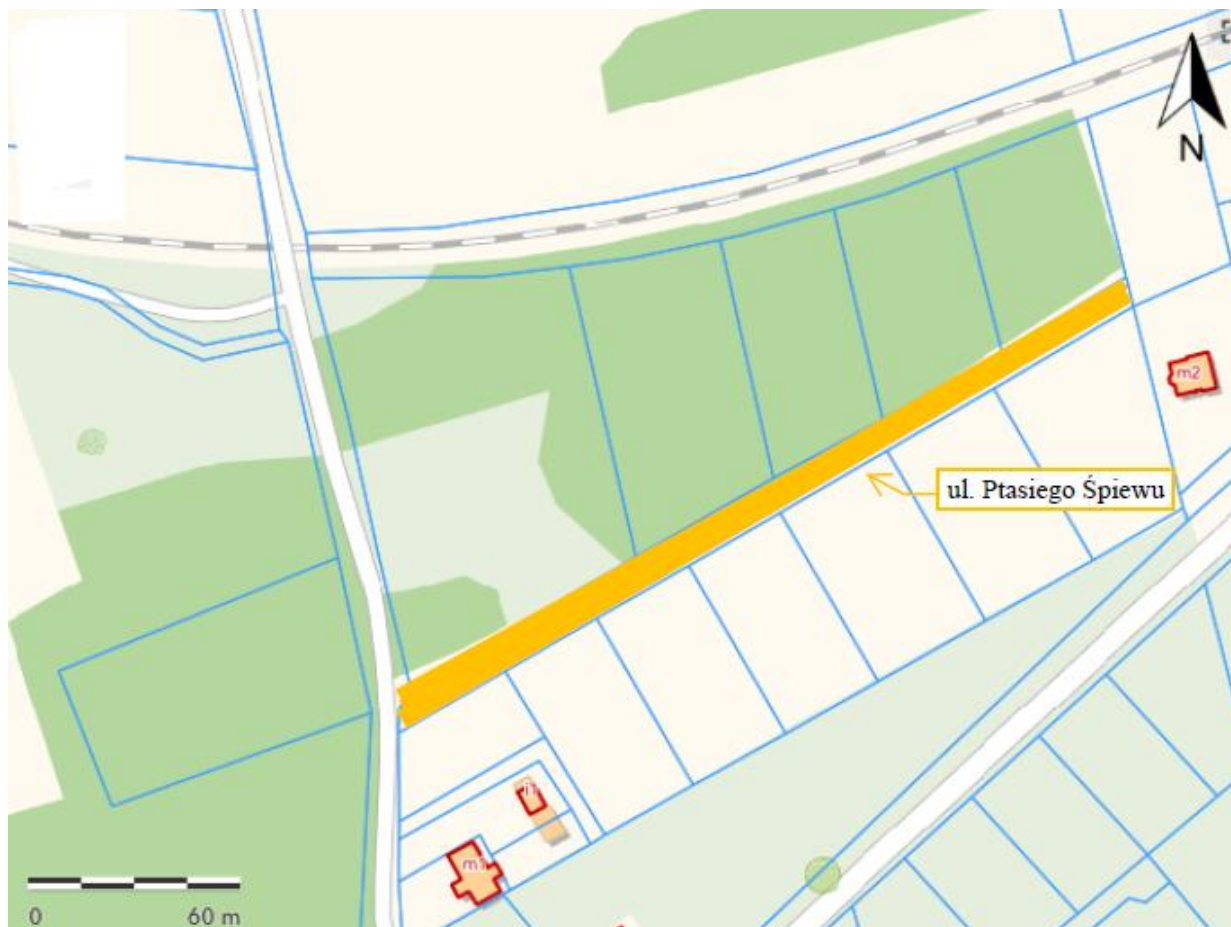
położenie ulicy zaznaczono na mapie kolorem pomarańczowym



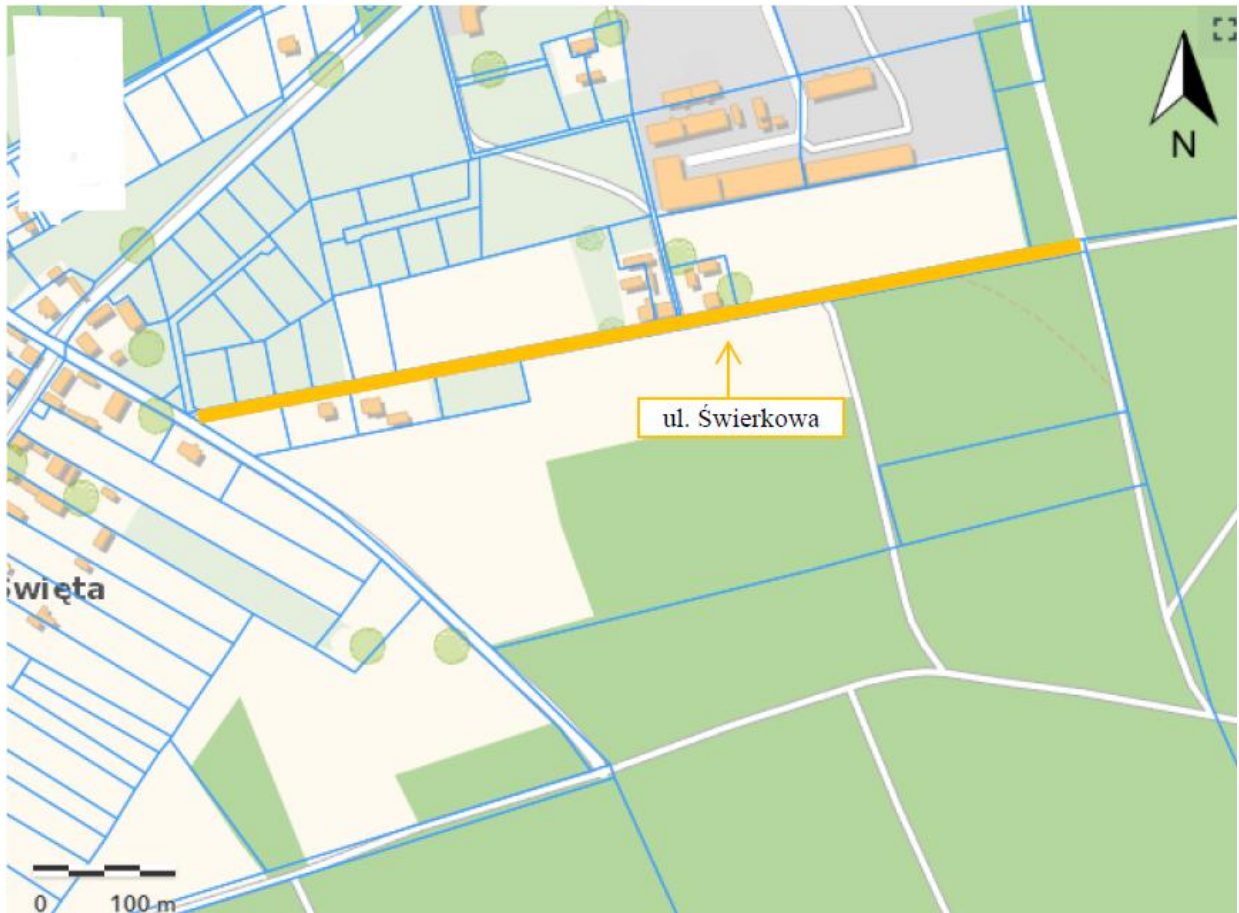
położenie ulicy zaznaczono na mapie kolorem pomarańczowym



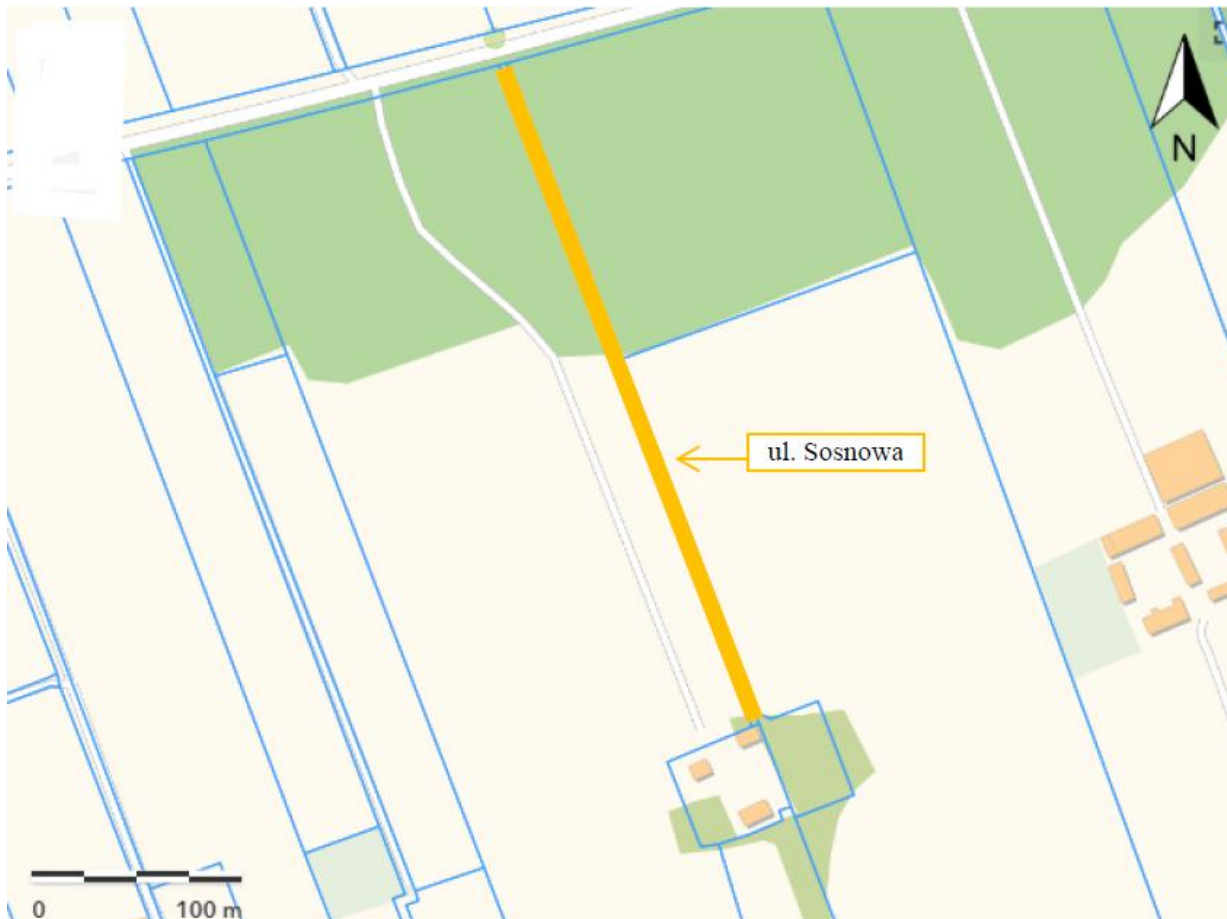
położenie ulicy zaznaczono na mapie kolorem pomarańczowym



położenie ulicy zaznaczono na mapie kolorem pomarańczowym



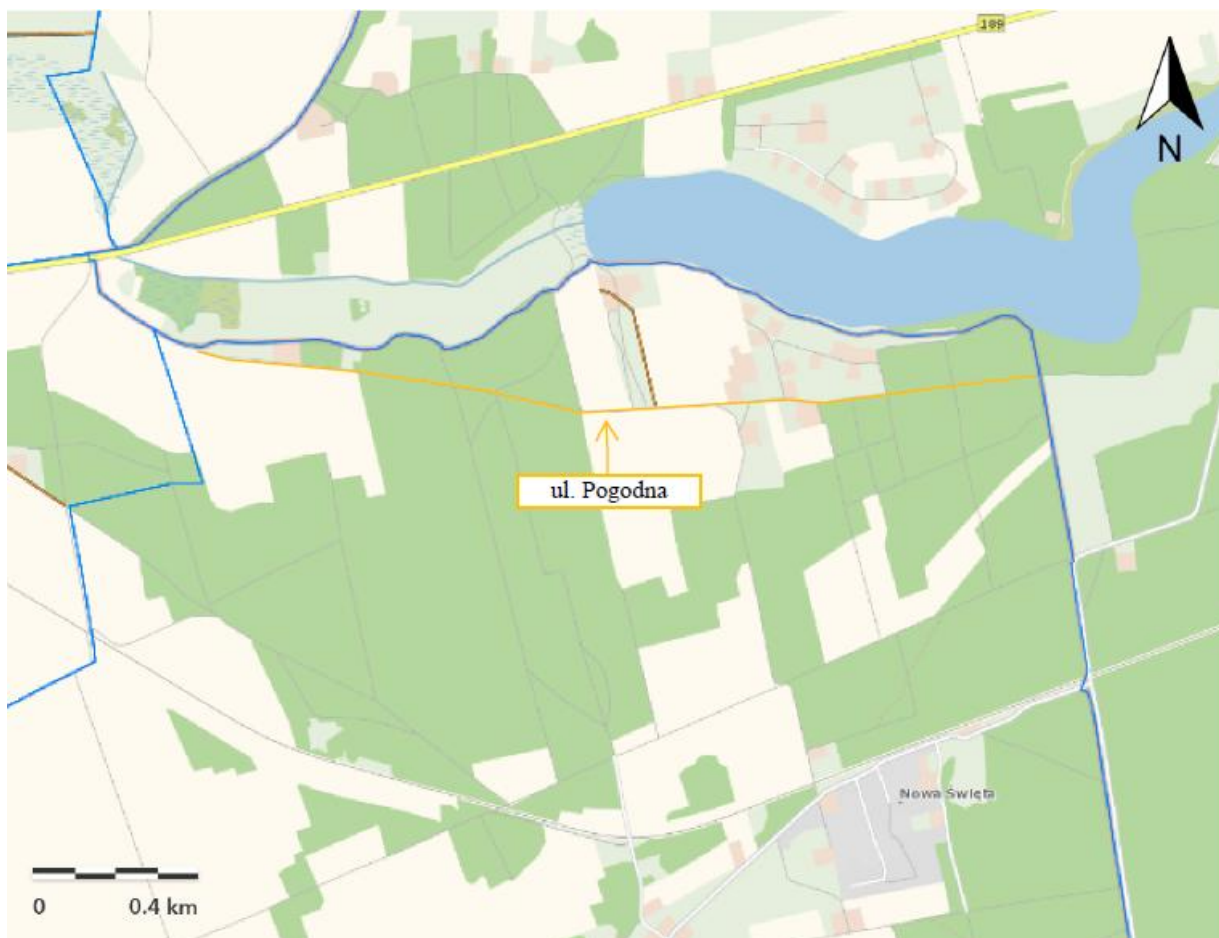
położenie ulicy zaznaczono na mapie kolorem pomarańczowym



położenie ulicy zaznaczono na mapie kolorem pomarańczowym



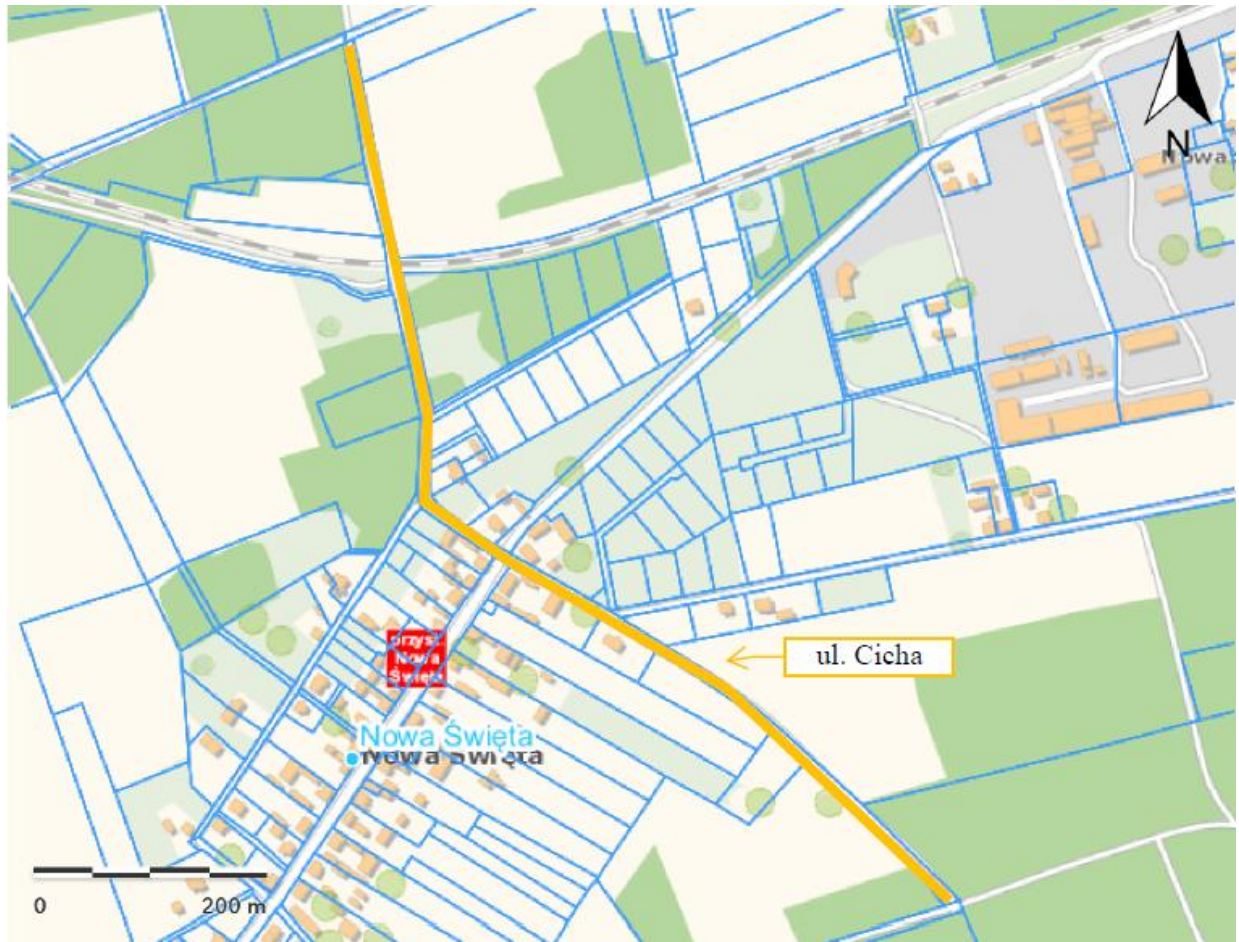
położenie ulicy zaznaczono na mapie kolorem pomarańczowym



położenie ulicy zaznaczono na mapie kolorem pomarańczowym



położenie ulicy zaznaczono na mapie kolorem pomarańczowym



położenie ulicy zaznaczono na mapie kolorem pomarańczowym



położenie ulicy zaznaczono na mapie kolorem pomarańczowym

**UZASADNIENIE**  
**do Uchwały Nr XXI. .2025 Rady Gminy Złotów**  
**z dnia 27 listopada 2025 r.**

**w sprawie nadania nazw ulic położonych w miejscowości Nowa Święta**

Zgodnie z art. 18 ust. 2 pkt 13 ustawy z dnia 8 marca 1990 r. o samorządzie gminnym (Dz. U. 2025 r. poz. 1153) do wyłącznej właściwości rady gminy należy podejmowanie uchwał w sprawie herbu gminy, nazw ulic i placów będących drogami publicznymi lub nazw dróg wewnętrznych w rozumieniu ustawy z dnia 21 marca 1985 r. o drogach publicznych (Dz. U. 2025 r. poz. 889), a także wznoszenia pomników.

Nieruchomości, na których zlokalizowane są drogi, stanowią własności Gminy Złotów i Powiatu Złotowskiego. Starosta Złotowski został poinformowany o proponowanych nazwach dróg będących w jego władaniu. Drogi te pełnią funkcję dojazdu do nieruchomości położonych w miejscowości Nowa Święta i w praktyce stanowią element lokalnej sieci komunikacyjnej. Nadanie nazw jest niezbędne dla zapewnienia jednoznacznej identyfikacji przestrzennej, uporządkowania numeracji porządkowej oraz prawidłowego działania służb ratowniczych, pocztowych i rejestrów państwowych.

W związku z powyższym podjęcie ww. uchwały uznaje się za zasadne.